

BENS PROTEGIDOS

NATÉRCIA, MINAS GERAIS

SETOR MUNICIPAL DO PATRIMÔNIO CULTURAL

2026



APRESENTAÇÃO

A presente listagem dos bens culturais protegidos do município de Natércia constitui um importante instrumento de gestão, reconhecimento e valorização do patrimônio cultural local. Elaborada no âmbito da política municipal de preservação, esta relação sistematiza os bens tombados, registrados e inventariados, evidenciando a diversidade e a riqueza das referências culturais que compõem a identidade do município.

Ao reunir bens de natureza material e imaterial, como edificações, objetos, acervos, celebrações, saberes e formas de expressão. O documento reafirma o compromisso do poder público com a salvaguarda da memória coletiva e com a promoção da cultura como direito fundamental.

Conforme apresentado, o município conta atualmente com bem tombado em nível municipal, bens registrados em diferentes esferas e um conjunto significativo de bens inventariados, que representam diferentes períodos, usos e significados para a comunidade.

Mais do que um inventário técnico, esta listagem se consolida como uma ferramenta estratégica para o planejamento, a proteção e a difusão do patrimônio cultural, contribuindo para o fortalecimento das políticas públicas e para o desenvolvimento cultural sustentável de Natércia.




LISTA DOS BENS PROTEGIDOS

Bem Tombado

O Município de Natércia tem 01 (um) Bem Tombado em nível Municipal.

O tombamento é um ato administrativo aplicado aos bens de natureza material, como edificações, conjuntos arquitetônicos, objetos e paisagens culturais. Trata-se de um instrumento legal de preservação que reconhece o valor histórico, artístico, cultural ou paisagístico do bem, garantindo sua proteção e conservação.

FOTO	DENOMINAÇÃO	SEÇÃO E LOCALIZAÇÃO	ATRIBUTO	ANO TMBAMENTO
	Fórum	Seção A Área Urbana/ Sede Praça Justino Lisboa Carneiro 106	BI/EAU – Bens imóveis Estrutura arquitetônica	2025

Bens Registrados

O Município de Natércia tem 02 (dois) Bens Registrados, um em nível Estadual e um em nível Municipal.

REGISTRO é um ato administrativo que se aplica exclusivamente aos Bens de Natureza Imaterial. Instituído pelo Decreto nº 3551/2000, é um instrumento legal de preservação.

FOTO	DENOMINAÇÃO	SEÇÃO E LOCALIZAÇÃO	ATRIBUTO	ANO DO REGISTRO
	Romaria Santa Catarina	Seção A Área Urbana/ Sede Praça Justino Lisboa Carneiro s/n	PI Patrimônio Imaterial Celebrações	2010/2012
	Folias de Minas	Município de Natércia	PI Patrimônio Imaterial Celebrações Folia de Minas Registro Estadual	2017

Bens Inventariados






O Município de Natércia tem 43 (quarenta e três) bens inventariados.

Os INVENTÁRIOS são instrumentos de preservação que buscam identificar as diversas manifestações culturais e bens de interesse de preservação, de natureza imaterial e material.





FOTO	DENOMINAÇÃO	SEÇÃO E LOCALIZAÇÃO	ATRIBUTO	ANO INVENTÁRIO/ EXERCÍCIO
	Cemitério Municipal	Seção A Área Urbana/ Sede Rua Manoel Eufrásio de Carvalho	BI/EAU – Bens imóveis Estrutura arquitetônica	2009/ 2011
	Antigo Cinema	Seção A Área Urbana/ Sede Rua Prefeito José Nacácio, 40.	BI/EAU – Bens imóveis Estrutura arquitetônica	2009/2011
	Escola municipal Coronel Goulart	Seção A Área Urbana/ Sede Praça Prefeito Antônio Virgínio da Silva, 158	BI/EAU – Bens imóveis Estrutura arquitetônica	2009/2011
	Igreja Matriz de Santa Catarina	Seção A Área Urbana/ Sede Praça Justino Lisboa Carneiro s/n	BI/EAU – Bens imóveis Estrutura arquitetônica	2009/2011

	<p>Fórum</p>	<p>Seção A Área Urbana/ Sede</p> <p>Praça Justino Lisboa Carneiro 106</p>	<p>BI/EAU – Bens imóveis Estrutura arquitetônica</p>	<p>2009/2011</p>
	<p>Residência Eclética</p>	<p>Seção A Área Urbana/ Sede</p> <p>Praça Justino Lisboa Carneiro 106</p>	<p>BI/EAU – Bens imóveis Estrutura arquitetônica</p>	<p>2010/2012</p>
	<p>Sobrado uso Misto</p>	<p>Seção A Área Urbana/ Sede</p> <p>Rua Professor José Nacácio, s/n</p>	<p>BI/EAU – Bens imóveis Estrutura arquitetônica</p>	<p>2010/2012</p>
	<p>Clube Social</p>	<p>Seção A Área Urbana/ Sede</p> <p>Rua Professor José Nacácio, s/n</p>	<p>BI/EAU – Bens imóveis Estrutura arquitetônica</p>	<p>2010/2012</p>
	<p>Primeira Rua da Cidade</p>	<p>Seção A Área Urbana/ Sede</p> <p>Rua Professor José Nacácio, s/n</p>	<p>RD REGISTRO DOCUMENTAL</p>	<p>2010/2012</p>


	<p>Capela de São Benedito</p>	<p>Seção A Área Urbana/ Sede</p> <p>Praça Maria Duarte de Vilas Boas, Bairro da Chapada</p>	<p>BI/EAU – Bens imóveis Estrutura arquitetónica</p>	<p>2023/2025</p>
	<p>Sino da Igreja Matriz de Santa Catarina</p>	<p>Seção A Área Urbana/ Sede</p> <p>Praça Justino Lisboa Carneiro s/n</p>	<p>BMI – Bens móveis e bens integrados</p>	<p>2009/2011</p>
	<p>Relógio da Igreja Matriz de Santa Catarina</p>	<p>Seção A Área Urbana/ Sede</p> <p>Praça Justino Lisboa Carneiro s/n</p>	<p>BMI – Bens móveis e bens integrados</p>	<p>2009/2011</p>
	<p>Órgão Musical</p>	<p>Seção A Área Urbana/ Sede</p> <p>Praça Justino Lisboa Carneiro s/n</p>	<p>BMI – Bens móveis e bens integrados</p>	<p>2009/2011</p>
	<p>Imagem de Santa Catarina</p>	<p>Seção A Área Urbana/ Sede</p> <p>Praça Justino Lisboa Carneiro s/n</p>	<p>BMI – Bens móveis e bens integrados</p>	<p>2009/2011</p>

	<p>Imagem de Santa Quitéria</p>	<p>Seção A Área Urbana/ Sede</p> <p>Praça Justino Lisboa Carneiro s/n</p>	<p>BMI – Bens móveis e bens integrados</p>	<p>2009/2011</p>
	<p>Sino da Escola</p>	<p>Seção A Área Urbana/ Sede</p> <p>Praça Prefeito Antônio Virgínio da Silva, 158</p>	<p>BMI – Bens móveis e bens integrados</p>	<p>2009/2011</p>
	<p>Acervo de fotos da Prefeitura</p>	<p>Seção A Área Urbana/ Sede</p> <p>Rua Prefeito José Nacácio, 40</p>	<p>BMI – Bens móveis e bens integrados</p>	<p>2010/2012</p>
	<p>Móveis do Forum</p>	<p>Seção A Área Urbana/ Sede</p> <p>Praça Justino Lisboa Carneiro, 106</p>	<p>BMI – Bens móveis e bens integrados</p>	<p>2010/2012</p>
	<p>Móveis da Escola</p>	<p>Seção A Área Urbana/ Sede</p> <p>Praça Prefeito Antônio Virgínio da Silva, 158</p>	<p>BMI – Bens móveis e bens integrados</p>	<p>2010/2012</p>

	<p>Livro de Contos</p>	<p>Seção A Área Urbana/ Sede</p> <p>Rua Prefeito José Nacácio, 40</p>	<p>BMI – Bens móveis e bens integrados</p>	<p>2010/2012</p>
	<p>Imagem de Nossa Senhora do Rosário de 1853</p>	<p>Seção A Área Urbana/ Sede</p> <p>Igreja Matriz de Santa Catarina de Alexandria</p> <p>Justino Lisboa Carneiro</p>	<p>BMI – Bens móveis e bens integrados</p>	<p>2022/2024</p>
	<p>Imagem de roca em madeira de Nossa Senhora das Dores</p>	<p>Seção A Área Urbana/ Sede</p> <p>Igreja Matriz de Santa Catarina de Alexandria</p> <p>Justino Lisboa Carneiro</p>	<p>BMI – Bens móveis e bens integrados</p>	<p>2022/2024</p>
	<p>Imagem de roca em madeira de Noosso Senhor Morto</p>	<p>Seção A Área Urbana/ Sede</p> <p>Igreja Matriz de Santa Catarina de Alexandria</p> <p>Justino Lisboa Carneiro</p>	<p>BMI – Bens móveis e bens integrados</p>	<p>2022/2024</p>
	<p>Imagem de roca em madeira de Noosso Senhor dos Passos</p>	<p>Seção A Área Urbana/ Sede</p> <p>Igreja Matriz de Santa Catarina de Alexandria</p> <p>Justino Lisboa Carneiro</p>	<p>BMI – Bens móveis e bens integrados</p>	<p>2022/2024</p>

	Imagem de roca em madeira de Nosso Senhor do Triunfo	Seção A Área Urbana/ Sede Igreja Matriz de Santa Catarina de Alexandria Justino Lisboa Carneiro	BMI – Bens móveis e bens integrados	2022/2024
	Arquivos da Prefeitura	Seção A Área Urbana/ Sede Rua Prefeito José Nacácio, 40	BMI – Bens móveis e bens integrados / ARQ - arquivos	2010/2012
	Acervo Cartório de notas	Seção A Área Urbana/ Sede Rua Prefeito José Nacácio, 40	BMI – Bens móveis e bens integrados / ARQ - arquivos	2010/2012
	Conjunto Paisagístico Praça Justino Lisboa Carneiro	Seção A Área Urbana/ Sede Praça Justino Lisboa Carneiro	CP Conjunto Paisagístico	2010/2012
	Romaria Santa Catarina	Seção A Área Urbana/ Sede Praça Justino Lisboa Carneiro s/n	PI Patrimônio Imaterial Celebrações	2010/2012

 <p>TRADICIONAL FESTA EM LOUVOR A Santa Catarina de Alexandria NATERCIAMC</p>	<p>Festa de Santa Catarina</p>	<p>Seção A Área Urbana/ Sede</p> <p>Praça Justino Lisboa Carneiro s/n</p>	<p>PI Patrimônio Imaterial Celebrações</p>	<p>2010/2012</p>
	<p>Recomendação das Almas</p>	<p>Seção A Área Urbana/ Sede</p> <p>Praça Justino Lisboa Carneiro s/n</p>	<p>PI Patrimônio Imaterial Celebrações</p>	<p>2010/2012</p>
	<p>Sr. Misquilepe</p>	<p>Seção A Área Urbana/ Sede</p> <p>Rua Professor José Nacácio, s/n</p>	<p>RD REGISTRO DOCUMENTAL</p>	<p>2010/2012</p>
	<p>O modo de fazer o Carro de boi</p>	<p>Seção A Área Urbana/ Sede</p> <p>Rua Pedro Lopes Fernandes Chácara Boa Esperança</p>	<p>PI Patrimônio Imaterial Modo de fazer</p>	<p>2022/2024</p>
	<p>Congada São Benedito</p>	<p>Seção A Área Urbana/ Sede</p> <p>Praça Maria Duarte de Vilas Boas</p>	<p>PI Patrimônio Imaterial Forma de expressão</p>	<p>2022/2024</p>

	<p>Festa de Exposição de Natércia</p>	<p>Seção A Área Urbana/ Sede</p> <p>Rua Geraldo Honorato de Souza</p>	<p>PI Patrimônio Imaterial Celebração</p>	<p>2023/2025</p>
	<p>Tradicional Festa de São Benedito</p>	<p>Seção A Área Urbana/ Sede</p> <p>Urbano – Bairro da Chapada</p>	<p>PI Patrimônio Imaterial Celebração</p>	<p>2023/2025</p>
	<p>Capelas das Estações da Via Sacra</p>	<p>Seção A Área Urbana/ Sede</p> <p>Subida do Cruzeiro</p>	<p>BMI – Bens móveis e bens integrados / ARQ - arquivos</p>	<p>2024/2026</p>
	<p>Estátua da imagem da Santa Catarina de Alexandria</p>	<p>Seção A Área Urbana/ Sede</p> <p>Urbano – Rua José Teodoro dos Reis “Cai de Costa”</p>	<p>BMI – Bens móveis e bens integrados / ARQ - arquivos</p>	<p>2024/2026</p>
	<p>Praça Maria Duarte Vilas Boas</p>	<p>Seção A Área Urbana/ Sede</p> <p>Praça Maria Duarte de Vilas Boas, Bairro da Chapada</p>	<p>CP – Conjunto Paisagístico</p>	<p>2024/2026</p>

	<p>Escultura de São Benedito</p>	<p>Seção A Área Urbana/ Sede</p> <p>Praça Maria Duarte Vilas Boas</p>	<p>BMI – Bens móveis e bens integrados</p>	<p>2025/2027</p>
	<p>Imagem Centenária de São José da Capela do Atirado</p>	<p>Seção C Área Rural</p> <p>Bairro do Atirado</p>	<p>BMI – Bens móveis e bens integrados</p>	<p>2025/2027</p>
	<p>Crucifixo de altar centenário da Capela do Atirado</p>	<p>Seção C Área Rural</p> <p>Bairro do Atirado</p>	<p>BMI – Bens móveis e bens integrados</p>	<p>2025/2027</p>
	<p>Capela e Imagem de Nossa Senhora</p>	<p>Seção A Área Urbana/ Sede</p> <p>Morro da Piedade</p>	<p>BI/EAU – Bens imóveis Estrutura arquitetônica</p>	<p>2025/2027</p>

CONSIDERAÇÕES FINAIS

A atualização e disponibilização desta listagem reforçam a importância da continuidade das ações de identificação, proteção e valorização dos bens culturais do município. O reconhecimento formal, por meio do tombamento, registro e inventário, não apenas assegura a preservação dos bens, mas também amplia sua visibilidade e seu potencial de uso social, educativo e turístico.

Nesse contexto, destaca-se a necessidade de atuação permanente do poder público em parceria com a comunidade, garantindo não apenas a proteção legal, mas também a efetiva salvaguarda e transmissão das referências culturais às futuras gerações. A participação social, aliada a instrumentos técnicos de gestão, é fundamental para que o patrimônio cultural permaneça vivo e significativo.

Por fim, esta listagem se estabelece como referência oficial e atualizada dos bens protegidos de Natércia, servindo de base para ações administrativas, projetos culturais, políticas públicas e iniciativas de preservação, consolidando-se como um marco no fortalecimento da política municipal de patrimônio cultural.





**CULTURA
DAS GERAIS**

